

Département de l'AIN
Communes de COLLONGES






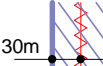

Plan Local d'Urbanisme

DOCUMENT GRAPHIQUE ANNEXE

Certifié conforme à la
délibération du Conseil Municipal
en date du
approuvant le projet de P.L.U. de
la commune de COLLONGES.

Le Maire,
André DUPARC

LEGENDE

-  Périmètres à l'intérieur desquels s'applique le Droit de Préemption Urbain (D.P.U.).
-  Zones délimitées en application de l'article L 430-1 du C.U., à l'intérieur desquelles s'appliquent les dispositions relatives au permis de démolir.
-  Périmètre de la ZAC "Technoparc - Pays de Gex".
-  Périmètres situés au voisinage des infrastructures de transport terrestre, dans lesquels des prescriptions d'isolement acoustique s'appliquent. Voie classée bruyante de catégorie 3.
-  Périmètres situés au voisinage des infrastructures de transport terrestre, dans lesquels des prescriptions d'isolement acoustique s'appliquent. Voie classée bruyante de catégorie 4.
-  Périmètre délimité en application de l'article L 111.10 du C.U. à l'intérieur duquel l'autorité compétente peut surseoir à statuer sur les demandes d'autorisation d'urbanisme.
-  Périmètre de zone à risque d'exposition au plomb.

PLAN N°1-3	PROCEDURES		
	ELABORATION	MODIFICATIONS	REVISIONS
ECHELLE 1/5000	N°1 Approuvée le	N°1 N°2 N°3 N°4 N°5 N°6	N°1 N°2 N°3 N°4 N°5 N°6
Mise au point			
Conception :	TERRITOIRES Urbanisme 14000 Nantua (01) 82 50 11 00 Fax 04 78 48 33 76 Site 04 78 48 33 77	FOND CADASTRAL Origine CADASTRE Droits de l'Etat réservés	MISE A JOUR DU BATI FEBVRIER 2010
R.E. DESSIN :	S.C.F. DUPONT Bernard		